










Naturdenkmale Birkenwerder - Vorschlag

Nr	Art des ND	Lage	Kataster	Koordinaten	Zustand	Bild
1	Rotbuche	Waldgelände hinter Asklepios	Forst	N52 41 36.5 E13 18 10.7	Stammumfang 3,50m Kronendurchm. 23m	
2	Rotbuche	Str. Am Krankenhaus/ Waldgelände	Forst	N52 41 25.5 E13 18 07.9	Stammumfang 3,10m Kronendurchm. 25m	
3	Blutbuche	Ludwig-Richter-Str./ Ecke Clare-Zetkin-Str.	2407	N52 42 18.0 E13 17 52.8	Stammumfang 3,00m Kronendurchm. 20m	
4	Eiche	am Rathaus	2773	N52 41 19.5 E13 17 00.1	Stammumfang 3,90m Kronendurchm. 27m	
5	Trauerweide	Mönchseesteig	7159	N52 41 26.6 E13 16 45.8	Stammumfang 6,40m rudimentär	
6	Kastanie	Fontaneweg/ Eichholzstr.	4105	N52 41 17.0 E13 16 30.6	Stammumfang 3,15m Kronendurchm. 14m	
7	Eiche	Forstgrundstück Briese	Forst	N52 42 20.4 E13 17 59.4	Stammumfang 3,00m Kronendurchm. 25m	
8	Linden 2 St.	Forstgrundstück Briese	Forst	N52 42 20.4 E13 17 59.4	Stammumfang 2,8m/ 3,2m Kronendurchm. 25m	
9	Buche	Friedensallee, nordöstl. Brücke A10	Forst	N52 41 54.5 E13 17 28.4	Stammumfang 3,5m Kronendurchm. 18m	

10	Eiche	Am Werder 1	privat	N52 41 26.4 E13 16 40.5	privat im Gebäude	
11	Linde 2-stämmig	Hauptstraße 52 hinter Gemeindehaus	privat	N52 41 24.1 E13 16 48.4	Stammumfang 4,20m Kronendurchm. 18m	
12	Esche	Gut Lindenhof hinter d. Scheune	privat	N52 42 07.7 E13 16 06.4	Stammumfang 5,00m Kronendurchm. 28m	
13	Lindenallee	Gut Lindenhof	privat	N52 42 10.9 E13 16 12.4		
14	Eiche	Erdebergstr.61	privat	N52 41 49.7 E13 16 04.1		
15	Ulme	Fontaneweg 7	privat	N52 41 15 E13 16 34		
16	Eiche	Havelstr. 111	privat	N52 41 21.7 E13 16 19.5		
17	Eiche	Fasanenweg/ Zeisigweg	638	N52 42 01 E13 16 44		
18	Ulme	Viktoriaallee 17	privat	N52 41 38,8 E13 17 03.0		
19	Eiche	Im Winkel/ Ludwig-Richter-Str	2378	N52 41 5,6 E13 17 11,9	Krone 16m Umfang 1,8m	